

En traversant la route, regardez derrière vous, vous découvrirez l'ancien « café-épicerie ».

16 Avez-vous déjà rencontré cette croix ? Nous vous en parlions à l'étape 12. Elle a été transférée des « Ecotays » jusqu'à sa place actuelle: le « champ de la croix ». Le château qui vous fait face, est une propriété privée, les visites ne sont pas autorisées. D'où vous êtes, profitez de la vue d'ensemble remarquable du château : *« il préfigure la richesse de l'architecture renaissance de style flamboyant. Des pierres d'attente et autres indices de construction sur la tour polygonale de l'escalier signalent que l'actuel grand logis devait être relié au petit logis par une haute galerie très ouvragée avec coursiive de circulation, qui ne fut jamais construite. C'était le projet d'une vaste demeure en équerre »* (source : fr.topic-topos.com).




17 L'ancienne église, chapelle du premier château fortifié, date du XIème siècle. L'architecture actuelle est de 1902 d'après les plans d'Arthur Regnault, architecte de nombreuses églises d'Ille et Vilaine. Les photos représentent quelques éléments intéressants de l'intérieur de l'église. Vous pouvez faire le tour de l'église ... et ensuite, dirigez-vous vers la prochaine étape.

18 Vous êtes à la « Ville Basse » riche de ses trois puits. Ce qui nous rappelle que « Lan(n) rigan » est aussi appelé « pays arrosant ». La photo représente des soues : *« l'iao n'est pas lein pour donne à berr es pourciao, i manque la posson »*.

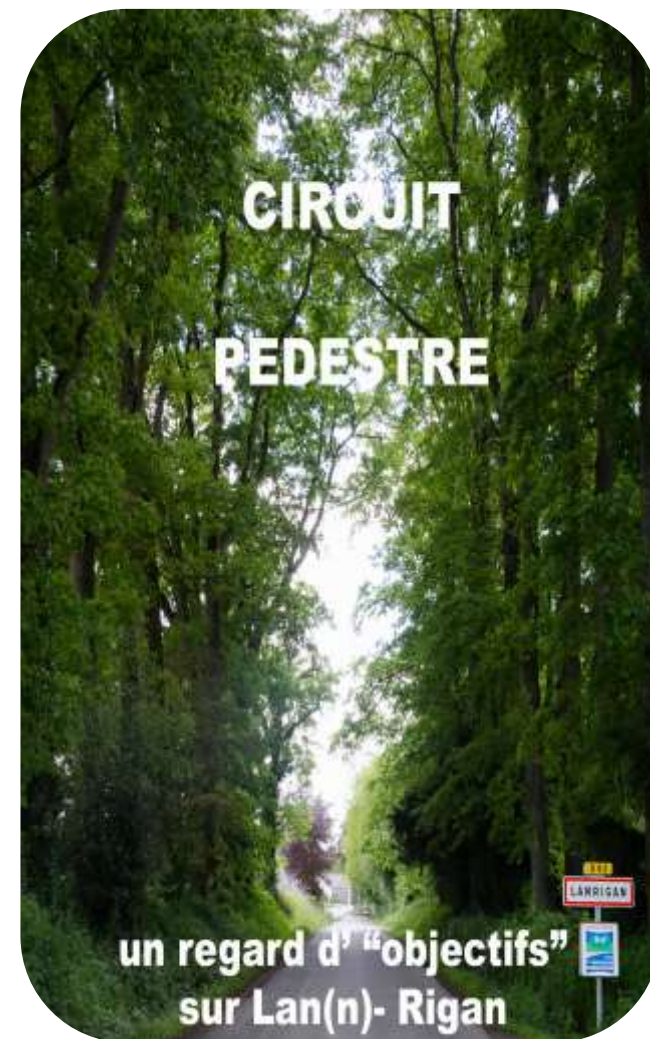
Puis en remontant vers la Mairie, jusqu'à votre point de départ, vous apercevrez l'ancien presbytère sur votre gauche.

Nous vous remercions de votre visite ! Laissez-nous votre appréciation sur la découverte de Lanrigan. Un cahier est à votre disposition à l'entrée de la Mairie, ou sur l'adresse mail en première page.

L'espace des « découvreurs » en herbe !

- 1 L'  +  +  = ?
- 2 Combien de tour de chaines y a-t-il sur la photo ?
- 3 Peux-tu citer les variétés de pommes que tu connais ?
- 4 Que peut-on cuire dans ce four ?
- 5 Connais-tu la race de ces vaches ? (un indice : elles se sont trompées de région !)
- 6 Une curiosité dans le bosquet : l'as-tu vu ?
- 7 Combien d'arbres comptes-tu dans l'enclos de la chapelle ?
- 8 Connais-tu le nom de la pierre avec laquelle est faite la croix ?
- 9 Que faut-il pour faire du pain ?
- 10 Nous parlons d'une voute d'arbres, mais connais-tu d'autres voutes ?
- 11 Qui s'y frotte s'y pique, comment s'appelle t'il ?
- 12 Fais les mots croisés sur la feuille volante ! Et tu découvriras le mot magique vertical.
- 13 Quel est l'arbre au sol ? Regarde bien son écorce et ses fruits tout autour du tronc.
- 14 Connais-tu les différentes céréales cultivées ici ?
- 15 Cf. point à point sur feuille volante.
- 16 Comment s'appelle le fossé de protection qui était creusé autour des châteaux ?
- 17 Quelle est la hauteur du clocher ?
- 18 Tu es bien arrivé, tu peux maintenant vérifier si tu as les bonnes réponses.

BRAVO



5 km

2 h

Facile



Photographies : M. Réhault.

Pour toute information :

Mairie de Lanrigan, tél.:02 99 73 01 85

e-mail : mairiedelanrigan@orange.fr

1 « Objectif » nature

Pour vous rendre au 2 prenez à gauche, face à la Mairie. Vous êtes arrivés au « Champ de la Pierre ». Le «virvouao» ou le «travouillet» est posé sur le «puss».

Pour vous rendre au 3 continuez jusqu'en haut de la côte, puis prenez à droite. Vous êtes à la « Touche». Découvrez le moulin à pommes, avec son mélange de «doux fretien», de «bedange» et de «gros doux»... pour faire le «cit novuiaue»!

Pour aller au 4 continuez sur 100 mètres et tournez à gauche. N'y «Touchez» pas le four «chaoffe»!

Continuez vers le 5 les vaches vont «en champ», en narguant la «grande vitesse».

Pour atteindre le 6, suivez le chemin des vaches et reposez-vous à l'ombre du bosquet. Vous arrivez à la «grande préee».

Remontez ensuite, le long de « l'Etoube-Bernou ». Si vous voulez rester sur Lanrigan, marchez bien à gauche !

Vous arrivez à la chapelle de Land'huan 7 à la croisée des 5 chemins. Elle fut construite au XVIIème siècle sur les lieux d'une ancienne abbaye. Tous les 15 août, une messe y est célébrée, et tous les amoureux de Lanrigan s'y retrouvent ensuite autour d'un Kir Breton.

Pour rejoindre la prochaine étape 8, remontez la route à gauche jusqu'à « Saint Roc ». La croix de Pierre Rocher, datée de 1676, est emboîtée dans son socle, particularité des calvaires du XVème au XVIIème siècle. En face de vous, c'est le « chauchix». Selon la chanson locale :



« C'est dans l'chauchix que j'failli perd' la vie ! »

Informations sur l'itinéraire

Distance : 5.31 km

Dénivelé positif : 18m

Dénivelé négatif : 19m

Point haut : 82m

Point bas : 69m



Circuit pédestre :

Un regard d' « objectifs » sur Lan(n) Rigan

Sources : carte IGN

Le nom de « Lanrigan » renvoie à deux significations qui viennent du breton : soit du mot "lann"(église) et du saint breton « Rigan » ou bien alors, de "Lan-Rigan", qui se traduit par « le pays arrosant ».

(Ne pas jeter sur la voie publique)

Pour aller au 9 prenez la 1^{ère} à droite jusqu'au virage. Vous avez quitté le four de la « haute ruée ».

Il eut été dommage d'alimenter le four avec cette merveille de la nature.... Faites 10 mètres sur le petit chemin dit «des Roulliers» et regardez à gauche : l'enlacement de deux essences différentes d'arbre. Avez-vous déjà « ouïe conté d'ça ! ».

Ensuite, reprenez le chemin principal pour atteindre le 10. Vous êtes face au lieu-dit « la fontaine au prêtre ». La légende voudrait qu'un prêtre «cheuilli d'dans » Après cette halte, vous allez rentrer sous la voûte forestière du chemin des Roulliers jusqu'au point 11. Vu la largeur du chemin, on peut supposer qu'ici pouvaient se croiser des attelages de diligences.

Avez-vous remarqué que la « barriere teu ben fermée » ?

Ensuite vous irez jusqu'au 12. A gauche dans cette châtaigneraie se trouvait l'ancien cimetière, abandonné en 1827. Il reçut de 1626 à 1636 les sépultures de nombreux enfants, morts de l'épidémie de peste et dysenterie. Cette croix, dite des « innocents », représentant l'enfant Jésus crucifié, retrouve, grâce à cette photo, son emplacement initial. Vous recroiserez son chemin à la fin du parcours.

Continuez vers le point 13. Vous quittez les « Ecotays » haut-lieu de tournois de foot dans les années 70. Regardez à droite et à gauche : de grands champs d'un côté et du bocage de l'autre. Beaucoup de vaches y pâturaient auparavant, laissant place aujourd'hui à de plus grandes surfaces de cultures.

14 Lanrigan est attaché à la sauvegarde de son patrimoine. Vous venez de découvrir son bocage et ses paysages. Entrez maintenant dans le périmètre des bâtiments de France !

15 Ouvrez le verrou, vous arrivez à la « Métairie de la Porte ». Autrefois, les métairies étaient des propriétés des châteaux, dont la production était partagée entre le métayer et le châtelain.

Suite au dos...